

Ausfahrt 10.-12. Juni 2005 der britischen Oldtimer-Freunde aus Braunschweig und Umgebung in das „Land der Horizonte“

„wir wollen meer seen“

Liebe „Meerseenfreunde“ im „Land der Horizonte“,

unsere heutige Rundtour führt uns durch die landschaftlich wunderschöne Holsteinische Schweiz, die den besonderen Reiz hat, dass von hier aus die Ostsee schnell zu erreichen ist. Wir fahren durch das **Land der Horizonte** mit der wohl austauschreichsten Luft in Deutschland.

Das wollen wir pur genießen – Verdeck unten? Machen wir uns auf den Weg.
Motoren an! Los geht's! „Wir wollen meer seen!“

Heute fahren wir vorbei an weiten Koppeln, durch das hügelige Umland und vorbei an vielen romantisch gelegenen Seen. Die Vormittagsroute führt uns über vorwiegend schmale Straßen, traumhafte Alleen, eingebettet von großen Feldern, saftigen Wiesen und durch kleine Ortschaften. **Höchste Aufmerksamkeit! Auf Gegenverkehr achten!**

Unser erstes Ziel ist der Plöner See. Unsere Mittagspause ist beim **Fischer Lasner** in Ascheberg. Seine Fischerei und Räucherei liegt idyllisch und urig gelegen direkt am Plöner See. Während oder nach dem Essen könnt ihr, wenn ihr wollt, die Füße im See baumeln lassen. Die Ankunft ist für ca. **12.00 Uhr** geplant. Nach dem Mittagessen geht es um **13.00 Uhr** in Richtung Norden weiter.

Zunächst fahren wir durch Plön und nehmen dann Kurs Richtung Ostsee. Der Fahrspaß kommt hier keinesfalls zu kurz. Nach einer geraumen Zeit spürt ihr bereits, dass das Meer nicht mehr fern ist. Die sanft hügeligen Endmoränen und eine geänderte Vegetation kündigen dies an.

Im Strandkorb-Café „**Genueser Schiff**“ in Hohwacht ist unsere Teatime-/Kaffee-Pause geplant. Die Lage des Cafés und Ausschlafhotels hat einen besonderen Charme – es liegt direkt an der Ostsee. All inclusive: **Kodak-Moments** par excellence!


Wir haben die Genehmigung direkt neben den Strandkörben unsere Oldtimer zu parken.
Bitte auf die eventuelle Einweisung achten! Weiter geht es dann um **16.15 Uhr**.

Genug meer gesehen?

Der Sound (of the cars) kann nochmals geprüft werden. Der Weg führt uns auf kurvenreichen und geschwungenen Straßen Schleswig-Holsteins zum Hotel zurück.

Eine gute Fahrt, viel Spaß und bis später von eurer Moni und eurem Achim
(Achim 01 60 - 97 85 78 48 / Moni 01 71 - 310 70 11)

PS: Einen Strecken-Übersichtsplan gibt's am Ende des Fahrtbriefes!



Ausfahrt 10.-12. Juni 2005 der britischen Oldtimer-Freunde aus Braunschweig und Umgebung in das „Land der Horizonte“


„wir wollen Meer seen“

Fahrtbrief
Seite 01 von 18 **2**

11.06.2005
Start 10.00 Uhr

P1: 12.00-13.00 Uhr
P2: 15.00-16.15 Uhr

Entfernung gesamt partiell		Streckenverlauf Ort / Straße / Schild	Aktion	Hinweis
0,0 (0,0)	0,0 (0,0)	Hotel Bruhns'Koppel Parkplatz		Start: 10.00 Uhr
0,0 (0,0)	0,0 (0,0)	Hotel Bruhns'Koppel Parkplatz Nordausfahrt		
0,6 (0,4)	0,6 (0,4)	gleich nach stillgelegter Bahnlinie		Richtung Malkwitz Achtung: Achse!
1,4 (0,9)	0,8 (0,5)	<i>Wir fahren durch die Landschaft</i>		in die „Bergstraße“, den Ponyhof links liegen lassen
1,5 (0,9)	0,1 (0,1)	Ortseingang Malkwitz		<i>Dorfteich links</i>
1,9 (1,2)	0,4 (0,3)	in Malkwitz		Richtung Sielbeck bei km 4,5: Achtung: Achse! Stillgelegte Bahnlinie.
5,9 (3,7)	4,0 (2,5)	Ortseingang Benz in Benz		Richtung Sielbeck Zone 30 km/h
8,2 (5,1)	2,3 (1,4)	in Nüchel		Richtung Schönwalde
10,0 (6,2)	1,8 (1,1)			Richtung Neustadt i.H. Richtung Schönwalde



Ausfahrt 10.-12. Juni 2005 der britischen Oldtimer-Freunde aus Braunschweig und Umgebung in das „Land der Horizonte“

„wir wollen Meer sehen“


Fahrtbrief
Seite 02 von 18 **2**

11.06.2005
Start 10.00 Uhr

P1: 12.00-13.00 Uhr
P2: 15.00-16.15 Uhr

Entfernung gesamt partiell		Streckenverlauf Ort / Straße / Schild	Aktion	Hinweis
10,4 (6,5)	0,4 (0,3)	Ortseingang Kirchnüchel		
11,9 (7,4)	1,5 (0,9)	Ortseingang Bergfeld		Richtung Schönwalde
13,2 (8,2)	1,3 (0,8)	<i>auf der Strecke zwischen Bergfeld und Schönwalde: der Bungsberg mit 168 m die höchste Erhebung in Schleswig-Holstein, ... Fernsehturm, ... nördlichster Skilift – leider schlechte Wegstrecke dahin</i>	<i>Höchster Berg in Schleswig-Holstein mit 168 m über dem Meeresspiegel, beliebter Aussichtspunkt im ganzen Jahr, im Winter einziges „offizielles Skigebiet“ mit Schlepplift. Der Sage nach soll der Bungsberg die Urheimat der Holsteiner sein. Der Ursprungsname der Holsteiner lautete wohl „Holzsassen“ woraus Holsten und schließlich Holstein wurde. Die Urholsteiner hausten in den dichten Wäldern, welche heute noch den Bungsberg bedecken. Der TELEKOM-Turm besitzt in ca. 43 m Höhe eine Aussichtsplattform (198 Stufen), bei schönem Wetter ein einmaliger Ausblick über den Naturpark „Holsteinische Schweiz“ bis zur Ostsee (Hohwachter Bucht). Der Turm ist vom 1.4. bis 31.8. von 07.00 - 22.00 Uhr und vom 1.9. bis 31.3. von 08.00 bis 16.00 Uhr geöffnet, Eintritt 1.- EUR Automat mit Drehkreuz, Parkplatz und Ausflugsrestaurant (seit 2003 geschlossen, neuer Pächter wird aber gesucht!).</i>	
15,6 (9,7)	2,4 (1,5)	Ortseingang Schönwalde		
16,3 (10,1)	0,7 (0,4)	Schönwalde		Richtung Eutin
		Schönwalde	Richtung Kasseedorf	links
19,7 (12,3)	3,4 (2,1)	Ortseingang Kasseedorf		Zone 30 km/h
20,7 (12,9)	1,0 (0,6)	Kasseedorf		Richtung Sagau Achtung: Achse! 2 x Bums *) Stendorfer See links

Anmerkung des Schreiberlings: *) „Das ist halt so ...! Und das kommt öfter mal vor ...! Was ihr wohl denkt?!? – Tzz tzz ...!“




Ausfahrt 10.-12. Juni 2005 der britischen Oldtimer-Freunde
aus Braunschweig und Umgebung in das „Land der Horizonte“


„wir wollen Meer seen“

Fahrtbrief
Seite 03 von 18 **2**

11.06.2005
Start 10.00 Uhr

P1: 12.00-13.00 Uhr
P2: 15.00-16.15 Uhr

Entfernung gesamt partiell		Streckenverlauf Ort / Straße / Schild	Aktion	Hinweis
		... Richtung Stendorf	↑	Richtung Sagau folgend
22,4 (13,9)	1,7 (1,1)	Ortseingang Stendorf	↑	an jedem Wegekreuz Richtung Sagau <i>Gut Stendorf</i> 2 x Bums
		vor Ortsausgang Stendorf Achtung: Achse! Bums <i>Wir fahren durch die wunderschöne Landschaft</i>		
24,3 (15,1)	1,9 (1,2)	Ortseingang Sagau	↑	Achtung: rechts vor links
24,5 (15,2)	0,2 (0,1)	in Sagau	←	Richtung Eutin Achtung Ortsausgang: 5 m Kopfsteinpflaster 2 x Bums
			↑	Wir fahren an der rechts liegenden militärischen Anlage BRD-Dänemark vorbei. Fahrspaß pur!
28,2 (17,5)	3,7 (2,3)		←	Richtung Kasseedorf
28,4 (17,7)	0,2 (0,1)		→	Richtung Zarnekau Zone 30 km/h 2 x Bums



Ausfahrt 10.-12. Juni 2005 der britischen Oldtimer-Freunde
aus Braunschweig und Umgebung in das „Land der Horizonte“


„wir wollen Meer sehen“

Fahrtbrief
Seite 04 von 18 **2**

11.06.2005
Start 10.00 Uhr

P1: 12.00-13.00 Uhr
P2: 15.00-16.15 Uhr

Entfernung gesamt partiell		Streckenverlauf Ort / Straße / Schild	Aktion	Hinweis
29,6 (18,4)	1,5 (0,9)	Zarnekau		Richtung Röbel
31,6 (19,7)	2,0 (1,2)	Ortseingang Zarnekau Siedlung		
32,8 (20,4)	1,2 (0,8)			Richtung Röbel
33,6 (20,9)	0,8 (0,5)	Ortseingang Röbel		Achtung! Kurz vor dem Ortseingang Kopfsteinpflaster
34,2 (21,3)	0,6 (0,4)	nach Ortsende Röbel sehr vorsichtig fahren – trotz Grünschalung höchste Aufmerksamkeit		Achtung: starke Bodenwelle noch in der Kreuzung!
34,8 (21,7)	0,6 (0,4)			Achtung Achse! Bahnüberquerung
35,0 (21,8)	0,2 (0,1)	Ortseingang Bockhold		im Ort: rechts vor links!
35,4 (22,0)	0,4 (0,3)	in Bockhold		Richtung Eutin
35,6 (22,1)	0,2 (0,1)		180° links	Richtung Gr. Meinsdorf schmale Straße – Gegenverkehr möglich



Ausfahrt 10.-12. Juni 2005 der britischen Oldtimer-Freunde
aus Braunschweig und Umgebung in das „Land der Horizonte“


„wir wollen Meer sehen“

Fahrtbrief
Seite 05 von 18 **2**

11.06.2005
Start 10.00 Uhr

P1: 12.00-13.00 Uhr
P2: 15.00-16.15 Uhr

Entfernung gesamt partiell		Streckenverlauf Ort / Straße / Schild	Aktion	Hinweis
37,8 (23,5)	2,2 (1,4)	Ortseingang Groß Meinsdorf		Zone 30 km/h rechts vor links
38,0 (23,6)	0,2 (0,1)	in Groß Meinsdorf		Richtung Braak Gegenverkehr möglich!
39,9 (24,8)	1,9 (1,2)			ohne Hinweisschild
40,9 (25,4)	1,0 (0,6)	Ortseingang Braak in Braak		Richtung Siblin
42,4 (26,4)	1,5 (0,9)		nach dem Teich	Richtung Liensfeld Richtung Klenzau
		Ortseingang Klenzau		Richtung Liensfeld ... über Windberg
45,3 (28,2)	2,9 (1,8)	Ortseingang Liensfeld		Richtung Eutin
45,9 (28,6)	0,6 (0,4)		Eutin Hutzfeld 6 km	Achtung: nicht geradeaus nach Hutzfeld (5 km) fahren – schlechte Straße
47,8 (29,7)	1,9 (1,2)			Richtung Bosau Richtung Hutzfeld








Ausfahrt 10.-12. Juni 2005 der britischen Oldtimer-Freunde aus Braunschweig und Umgebung in das „Land der Horizonte“


„wir wollen Meer sehen“

Fahrtbrief
Seite 06 von 18 **2**

11.06.2005
Start 10.00 Uhr

P1: 12.00-13.00 Uhr
P2: 15.00-16.15 Uhr

Entfernung gesamt partiell		Streckenverlauf Ort / Straße / Schild	Aktion	Hinweis
48,0 (29,9)	0,2 (0,1)	Majenfelder Siedlung	↑	Richtung Bosau Richtung Hutzfeld
50,4 (31,4)	2,6 (1,6)		↑ -----	Richtung Bosau Richtung Hutzfeld Hamburg Nebenstrecke
50,7 (31,5)	0,3 (0,2)	Hutzfeld	↑	 <p><i>Hl. Antonius: Schutzpatron der Suchenden! Viel Glück!</i></p>
52,6 (32,7)	1,9 (1,2)		↑ ----- → Bosau	
55,5 (34,5)	2,9 (1,8)	Ortseingang Bosau	↑	ca. 500 m geradeaus
				 <p><i>St. Petri Kirche – die kleinste Bischofskirche der Welt Die 850 Jahre alte Feldsteinkirche wurde 1151/ 52 im spätromanischen bzw. frühgotischen Stil von Bischof Vicelin erbaut, der das Gotteshaus dem Apostel Petrus weihte. Sie bestand aus Feldsteinen und war innen und außen mit blendend weißem Segeberger Gips besetzt.</i></p>
56,0 (34,8)	0,5 (0,3)	Bosau	← ----- ↑	Richtung Stadtbek Richtung Bredenbek nicht geradeaus, die Straße führt zur Kirche
		Bosau über die Uferstraße am Plöner See (rechts) verlassen	↑	Richtung Bredenbek nicht links nach Wöbs! Zone 30 km/h
59,0 (36,7)	3,0 (1,9)	Stadtbek	← ----- ↑	Richtung Berlin, unsere Hauptstadt !!! Keine Panik, ihr seid auf dem richtigen Weg. Fahrspaß pur!
60,2 (37,4)	1,2 (0,8)	Ortseingang Kembs	↑	



Ausfahrt 10.-12. Juni 2005 der britischen Oldtimer-Freunde
aus Braunschweig und Umgebung in das „Land der Horizonte“


„wir wollen Meer seen“

Fahrtbrief
Seite 07 von 18 **2**

11.06.2005
Start 10.00 Uhr

P1: 12.00-13.00 Uhr
P2: 15.00-16.15 Uhr

Entfernung gesamt partiell		Streckenverlauf Ort / Straße / Schild	Aktion	Hinweis
61,0 (37,9)	0,8 (0,5)	Achtung, plötzlich (!) lockt die Weite Welt	nach dem Landgasthof Schrahm	Richtung Weite Welt (Hinweisschild links schwer einsehbar)
62,0 (38,6)	1,0 (0,6)	Ortseingang Weite Welt		3 x
62,7 (39,0)	0,7 (0,4)	Weite Welt		Richtung Berlin <i>Seekamper See</i>
64,1 (39,9)	1,4 (0,9)			ohne Hinweisschild
				Richtung Berlin <i>„Berlin, Berlin – wir fahren nach Berlin ...“</i>
65,8 (40,9)	1,7 (1,1)	Ortseingang Berlin		Am Kukuk
66,1 (41,1)	0,3 (0,2)			ohne Hinweisschild Richtung Schlamersdorf über Seedorf
68,4 (42,5)	2,3 (1,4)	in Seedorf	die Straße bei der 2. Möglich- keit verlassen	Richtung Seedorf Torhaus in die „Himmelsallee“ Träumen ist erlaubt und erwünscht! Der Himmel gehört Euch!
69,6 (43,3)	1,2 (0,8)	in Seedorf Torhaus		Richtung Hornsdorf <i>unbedingt</i> „Wieses Wetterstation“ links <i>beachten</i>













Ausfahrt 10.-12. Juni 2005 der britischen Oldtimer-Freunde aus Braunschweig und Umgebung in das „Land der Horizonte“


„wir wollen Meer seen“

Fahrtbrief
Seite 08 von 18 **2**

11.06.2005
Start 10.00 Uhr

P1: 12.00-13.00 Uhr
P2: 15.00-16.15 Uhr

Entfernung gesamt partiell		Streckenverlauf Ort / Straße / Schild	Aktion	Hinweis
Streckenlänge 187 km (116 mls)		 Ausfahrt 10.-12. Juni 2005 der britischen Oldtimer-Freunde aus Braunschweig und Umgebung in das „Land der Horizonte“ „wir wollen Meer seen“		
Fahrzeit 5 Stden. Ankunft ca. 18.00 H				
Durchschnitt 40 km/h 25 mls/h				
		Seedorf Torhaus verlassen	 der Allee folgen	Achtung 1,6 km Beifahrerspaß: während der Fahrspaß dem Fahrer gehört, kannst Du die Seele baumeln lassen und die Natur pur genießen ...
				
		 		Oder diese Aufgabe lösen: Oben ist das Original und unten die Fälschung. Finde mindestens zehn Fehler heraus! (Die Lösung findest Du auf einer der nächsten Seiten ..., aber nicht nur einfach nachgucken, das 'gildet' nicht ...)
71,2 (44,3)	1,6 (1,0)		 	nach Hornsdorf
71,5 (44,5)	0,3 (0,2)	Ortseingang Hornsdorf	 der Straßen- führung folgen	Richtung Bredenbek dann links der Straßenführung folgen
73,5 (45,7)	2,0 (1,2)		 	Richtung Bosau nach Bredenbek













Ausfahrt 10.-12. Juni 2005 der britischen Oldtimer-Freunde aus Braunschweig und Umgebung in das „Land der Horizonte“


„wir wollen Meer sehen“

Fahrtbrief
Seite 09 von 18 **2**

11.06.2005
Start 10.00 Uhr

P1: 12.00-13.00 Uhr
P2: 15.00-16.15 Uhr

Entfernung gesamt partiell		Streckenverlauf Ort / Straße / Schild	Aktion	Hinweis
74,1 (46,1)	0,6 (0,4)	Ortseingang Bredenbek Zone 30 km/h dann in Bredenbek ...	 nach dem Dörpskroog „Zur grünen Schanze“	Richtung Plön Richtung Dersau „Am Holm “
75,1 (46,7)	1,0 (0,6)	über die „Tensfelder Au“		Fahrspaß pur in einer schönen Landschaft
 abseits an der Strecke				Schloß Nehnten <i>Das adelige Gut Nehnten ist eines der schönsten Güter in Schleswig-Holstein. Es wurde 1712 erbaut, um 1850 erweitert und befindet sich in einem hervorragen- den restaurierten Zustand.</i>
76,8 (47,8)	1,7 (1,1)	Ortseingang Sande		Zone 30 km/h Stocksee links
79,1 (49,3)	2,3 (1,4)			Richtung Plön Richtung Dersau
80,0 (49,8)	0,9 (0,6)	Ortseingang Dersau		... und Dersau verlassen
82,4 (51,3)	2,4 (1,5)		 B 430	Richtung Plön Richtung Puttgarden
83,7 (52,1)	1,3 (0,8)	Achtung nach der zweiten Kurve	 die Straße verlassen	Hinweisschild auf der Weide rechts beachten: Fischerei Räucherei
			 Pause 1 bis 13.00 Uhr	idyllisch, direkt am See liegend ist die „Fischerei Lasner“



Ausfahrt 10.-12. Juni 2005 der britischen Oldtimer-Freunde aus Braunschweig und Umgebung in das „Land der Horizonte“


„wir wollen Meer sehen“

Fahrtbrief
Seite 10 von 18 **2**

11.06.2005
Start 10.00 Uhr

P2: 15.00-16.15 Uhr

Entfernung gesamt partiell		Streckenverlauf Ort / Straße / Schild	Aktion	Hinweis			
Streckenlänge 187 km (116 mls)							
Fahrzeit 5 Stden. Ankunft ca. 18.00 H					Auflösung Bilderrätsel: <i>Felgen/Tür auf/Türgriff/ Begrenzungslicht/Kotflügel vorn/Wischermotor/Lenkrad/ Verdeck/Ersatzrad/Stoss- stange hinten ... und wer noch besonders gut war, hat bemerkt, daß auch die Ölwanne wegretuschiert wurde ...!</i>		
Durchschnitt 40 km/h 25 mls/h							
0,0 (0,0)	0,0 (0,0)	Restart 13.00 Uhr vom Parkplatz bitte Streckenzähler auf Null setzen		Richtung Ascheberg Richtung Plön (ohne Hinweisschild)			
0,7 (0,4)	0,7 (0,4)	Ortseingang Ascheberg		Richtung Plön 2 x			
2,4 (1,5)	1,7 (1,1)			Achtung, Achse! <i>Gute Sicht auf das Plöner Schloß rechts</i>			
3,9 (2,4)	1,5 (0,9)			Achtung, Achse! Bahnübergang über Koppelsberg			
6,0 (3,7)	2,1 (1,3)	Ortseingang Plön		<i>Kleiner Plöner See links</i>			
		in Plön		Hauptstraße folgen			
				an 2. Ampel rechts auf die B 76 Richtung Lübeck Richtung Eutin Richtung Puttgarden Richtung Lütjenburg			



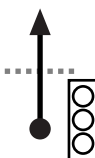
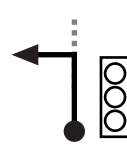







Ausfahrt 10.-12. Juni 2005 der britischen Oldtimer-Freunde aus Braunschweig und Umgebung in das „Land der Horizonte“


„wir wollen Meer sehen“

Fahrtbrief
Seite 11 von 18 **2**

11.06.2005
Start 10.00 Uhr

P2: 15.00-16.15 Uhr

Entfernung gesamt partiell		Streckenverlauf Ort / Straße / Schild	Aktion	Hinweis
		Plön B 76	 nächste Ampel	
8,3 (5,2)	2,3 (1,4)	Plön B 76	 nächste Ampelkreuzung links auf die B 430	„Lütjenburger Straße“ Richtung Puttgarden Richtung Lütjenburg 
10,8 (6,7)	2,5 (1,3)			Richtung Selent Richtung Lebrade
14,3 (8,9)	3,5 (2,2)	Ortseingang Rixdorf		<i>Meierei – kein Zutritt</i> Achtung! Kurze Strecke Kopfsteinpflaster
15,2 (9,5)	0,9 (0,6)	Lebrade	 Hauptstraße folgen	Richtung Selent Richtung Mucheln <i>die Straße teilt den Lebrader See</i>
17,9 (11,1)	2,7 (1,7)	Ortseingang Sellin		
19,6 (12,2)	1,7 (1,1)	Ortseingang Mucheln		<i>Wir fahren durch die tolle Landschaft, die geprägt ist von weiten Koppeln und Endmoränen, die vor vielen tausenden Jahren entstanden sind.</i> Fahrspaß pur!
24,2 (15,1)	4,6 (2,9)			Blomenburg <i>Das Gebiet rund um das Schloß des Grafen Blome wird aktuell als Neubaugebiet und Technologiepark erschlossen. Wer chic bauen möchte, bekommt nähere Infos unter: www.blomenburg.com</i>














Ausfahrt 10.-12. Juni 2005 der britischen Oldtimer-Freunde aus Braunschweig und Umgebung in das „Land der Horizonte“


„wir wollen Meer sehen“

Fahrtbrief
Seite 12 von 18 **2**

11.06.2005
Start 10.00 Uhr

P2: 15.00-16.15 Uhr

Entfernung gesamt partiell		Streckenverlauf Ort / Straße / Schild	Aktion	Hinweis
24,7 (15,4)	0,5 (0,3)	Ortseingang Selent	 nach dem Landgasthof Schrahm	Richtung Kiel Richtung Raisdorf 
27,8 (17,3)	3,1 (1,9)	in Wittenberg Passau <i>ab hier sind Moni und Achim die km verloren gegangen. „Macht nichts“, sagt der Setzer, „wozu gibt’s Karten ...“</i>		Richtung Fargau
		Uferstraße am Selenter See		<i>der Selenter See ist der zweitgrößte See in Schleswig-Holstein</i>
 <i>abseits an der Strecke</i>				<i>auf Schloß Salzau finden im Sommer Musikkonzerte statt</i>
31,8 (19,8)	4,0 (2,5)	in Fargau		Richtung Pratjau
		Pratjau		Richtung Pülsen
37,2 (23,1)	5,4 (3,4)	Pülsen		Richtung Dransau, ab durch’s Feld
39,7 (24,7)	2,5 (1,3)	Dransau		Richtung Lütjenburg Richtung Giekau
41,2 (25,6)	1,5 (1,1)	Giekau		Richtung Todendorf Richtung Hohenfelde nach Emkendorf



Ausfahrt 10.-12. Juni 2005 der britischen Oldtimer-Freunde aus Braunschweig und Umgebung in das „Land der Horizonte“


„wir wollen Meer sehen“

Fahrtbrief
Seite 13 von 18 **2**

11.06.2005
Start 10.00 Uhr

P2: 15.00-16.15 Uhr

Entfernung gesamt partiell		Streckenverlauf Ort / Straße / Schild	Aktion	Hinweis
43,7 (27,2)	2,5 (1,6)	Emkendorf		Richtung Darry „Hessenstein“
		Achtung! Auf der Kuppe der erste Blick auf das Meer ... soweit das Auge reicht ... I-i-i-h-i-n-k-s!!!
45,4 (28,2)	1,7 (1,1)	nach 1,7 km (1,1 mls) vor dem Wald		Richtung Gadendorf
		„Hessenstein“ auf dem Pilsberg (was für ein köstlicher Name)		<i>Der Pilsberg ist mit seinen 128 m der zweithöchste Punkt Schleswig-Holsteins. Im Auftrag des Landgrafen Friedrich von Hessen wurde der „Hessenstein“ von 1839 bis 1841 im neugotischem Stil errichtet. Heute ist der Aussichtsturm ein beliebtes Ausflugsziel. Die Mühe des Aufstiegs auf den 17 m hohen Turm mit seinen 111 Stufen wird bei schönstem Wetter mit einer der weitesten Aussichten im Lande (bis DK) belohnt.</i>
49,7 (30,9)	4,3 (2,7)	in Gadendorf		rechts vor links
50,4 (31,4)	0,7 (0,4)	Gadendorf		Richtung Lütjenburg Hinweisschild links unten an der Hauswand beachten
		Gadendorf	 	der Straße rechts folgen Gadendorf verlassen Richtung Lütjenburg
51,3 (31,9)	0,9 (0,6)			nach dem Bushäuschen Richtung Panker <i>links: ein alter Kornspeicher</i>
51,7 (32,2)	0,4 (0,3)	Panker Straße nach rechts folgen		<i>Gut Panker mit dem Herrenhaus, Restaurant „Ole Liese“ (Bild links) und Bärenstube</i>



Ausfahrt 10.-12. Juni 2005 der britischen Oldtimer-Freunde aus Braunschweig und Umgebung in das „Land der Horizonte“


„wir wollen Meer seen“

Fahrtbrief
Seite 14 von 18 **2**

11.06.2005
Start 10.00 Uhr

P2: 15.00-16.15 Uhr











Entfernung gesamt partiell		Streckenverlauf Ort / Straße / Schild	Aktion	Hinweis
52,1 (32,4)	0,4 (0,3)			Richtung Lütjenburg
53,5 (33,3)	1,4 (0,9)	Ortseingang Darry		Richtung Lütjenburg
56,0 (34,8)	2,5 (1,6)	in Lütjenburg	2. Ausfahrt	Richtung Behrendorf
				Richtung Stöfs
58,1 (36,1)	2,1 (1,3)	nach Ortsausgang Stöfs	Stopp! Look & Feel! Kodak-Moments ...	toller Ausblick auf die Ostsee über den „Großen Binnensee“
61,0 (37,9)	1,9 (1,2)	weiter über die Straße „Seekamp“		Richtung Hohwacht nach Lippe
64,1 (39,9)	3,1 (1,9)	Ortseingang Lippe – <i>verträumter Hafen an der Ostsee</i> –		Brücke über den Kanal: einspurig (!) , aber Super-Sound beim Beschleunigen
		weiter am Deich entlang		
65,8 (40,9)	1,7 (1,1)	nach dem Ortseingang- schild Hohwacht	den Deich überqueren	Hinweisschild „Restaurant Genueser Schiff“




Ausfahrt 10.-12. Juni 2005 der britischen Oldtimer-Freunde aus Braunschweig und Umgebung in das „Land der Horizonte“

„wir wollen Meer sehen“

Fahrtbrief
Seite 15 von 18 **2**
11.06.2005
Start 10.00 Uhr
P2: 15.00-16.15 Uhr

Entfernung gesamt partiell		Streckenverlauf Ort / Straße / Schild	Aktion	Hinweis
		der schmalen Straße folgen > nicht rechts auf den Parkplatz fahren sondern geradeaus durch das geöffnete Tor zum „Genueser Schiff“	 Pause 2: 75 Minuten 	Die Oldtimer auf dem Rasen abstellen – und ab in den Strandkorb! Bekannte Öler – bitte unbedingt Pappe unter den Wagen legen. Naturschutz! Pappen gibt's bei uns.
		<i>Genueser Schiff Ausschlafhotel</i>		
0,0 (0,0)	0,0 (0,0)	Es heißt nun Abschied nehmen – von diesem schönen Fleck Erde km-/mls-Zähler = 000	 Restart: ca. 16.15 Uhr	vom Strand zur Hauptstraße zurück
0,3 (0,2)	0,3 (0,2)	Hohwacht		
		in Hohwacht		Richtung Hohwacht nach Lippe
0,7 (0,5)	0,4 (0,3)			Richtung Lütjenburg
1,4 (0,9)	0,7 (0,4)			Richtung Oldenburg i.H. Richtung Kaköhl
		wir fahren durch die Landschaft über Futterkamp Siedlung		




Ausfahrt 10.-12. Juni 2005 der britischen Oldtimer-Freunde
aus Braunschweig und Umgebung in das „Land der Horizonte“

„wir wollen Meer sehen“

Fahrtbrief
Seite 16 von 18 **2**

11.06.2005
Start 10.00 Uhr

Entfernung gesamt partiell		Streckenverlauf Ort / Straße / Schild	Aktion	Hinweis
5,3 (3,3)	3,9 (2,4)			Richtung Sehlendorf
		in Sehlendorf	auf der Vorfahrtstraße bleiben	Richtung Strand
7,1 (4,4)	1,8 (1,1)	endgültiger, aber wunderschöner Abschiedsblick vom Meer	hier geben wir eine Runde aus ... ? ... ! Oder 2, 3, ...	1-2-3-mal durch den Kreisel und dann retour
		vom Strand kommend zurück durch Sehlendorf	Sehlendorf verlassen	Richtung Lütjenburg Richtung Kaköhl
8,4 (5,2)	1,3 (0,8)			Richtung Oldenburg Richtung Kaköhl
		Ortseingang Kaköhl in Kaköhl	B 202	Richtung Lütjenburg
		in Kaköhl	auf B 202 bleiben	
14,9 (9,3)	6,4 (4,0)		die B 202 verlassen	nach Blekendorf Richtung Högsdorf
		Blekendorf	Hauptstraße folgen	danach fahren wir durch die Landschaft – Fahrspaß pur!





Ausfahrt 10.-12. Juni 2005 der britischen Oldtimer-Freunde
aus Braunschweig und Umgebung in das „Land der Horizonte“

„wir wollen Meer sehen“

Fahrtbrief
Seite 17 von 18 **2**

11.06.2005
Start 10.00 Uhr

Entfernung gesamt partiell		Streckenverlauf Ort / Straße / Schild	Aktion	Hinweis
18,5 (11,5)	3,6 (2,2)		↑	Achtung: Achse! Bahnübergang
19,2 (11,9)	0,7 (0,4)	Ortseingang Högsdorf	↑	
19,6 (12,2)	0,4 (0,3)	in Högsdorf	←	Richtung Malente Richtung Eutin
		weiter Richtung Kirchnüchel	↑	über Steinbusch und Flehen
21,2 (13,2)	1,6 (1,0)	gleich nach dem grünen Hinweisschild Flehen	←	nach Kletkamp  -reiche Strecke!
21,9 (13,6)	0,7 (0,4)	Ortseingang Kletkamp	↑	<i>Herrenhaus und Torhaus Kletkamp – sind in Privat- besitz. Seeadler sind hier wieder zu Hause!</i>
23,1 (14,4)	1,2 (0,8)		→	Richtung Kaköhl Richtung Rathlau
25,1 (15,6)	2,0 (1,2)	Achtung! Vorfahrtschild (in den Bäumen) bitte beachten!	→ die B 202 verlassen	Richtung Hähnersaal Holztafel links nicht nach Rathlau
26,8 (16,7)	1,7 (1,1)	Hähnersaal	↑	Richtung Bungsberg (Holzschild)



Ausfahrt 10.-12. Juni 2005 der britischen Oldtimer-Freunde
aus Braunschweig und Umgebung in das „Land der Horizonte“

„wir wollen Meer sehen“

Fahrtbrief
Seite 18 von 18 **2**

11.06.2005
Start 10.00 Uhr

Entfernung gesamt partiell		Streckenverlauf Ort / Straße / Schild	Aktion	Hinweis
27,9 (17,4)	1,1 (0,7)	von Hähnersaal kommend	auf die Hauptstraße	ohne Hinweisschild Richtung Kirchnüchel über Altharnhorst
30,8 (19,2)	2,9 (1,8)	Neuharnhorst		Richtung Malente Richtung Eutin Richtung Nüchel
32,2 (20,0)	1,4 (0,9)	Ortseingang Nüchel in Nüchel		Richtung Eutin Richtung Sielbeck
35,4 (22,0)	3,2 (2,0)	Ortseingang Sielbeck		<i>vor euch liegt der Kellersee</i>
35,6 (22,1)	0,2 (0,1)			Richtung Malente
36,8 (22,9)	1,2 (0,8)	Ortsteil Krummsee an der REHA-Klinik		Richtung Bruhnskoppel Richtung Malkwitz
36,9 (23,0)	0,1 (0,1)	in Krummsee vor dem Bushäuschen		Richtung Malkwitz Richtung Benz in den „Brunskoppeler Weg“
		der Straße weiter folgen, an der Gabelung links, links den Privatweg am Krummsee folgen	rechts hoch auf den Parkplatz	<i>Wir hoffen, es hat euch Spaß gemacht!</i>
		<i>Aussteigen ... relaxen ... Eindrücke verarbeiten ... aufhübschen ... essen und feiern ...</i>		<i>Wir sehen uns an der Bar. Abendessen ist um 19.30 Uhr!</i>

